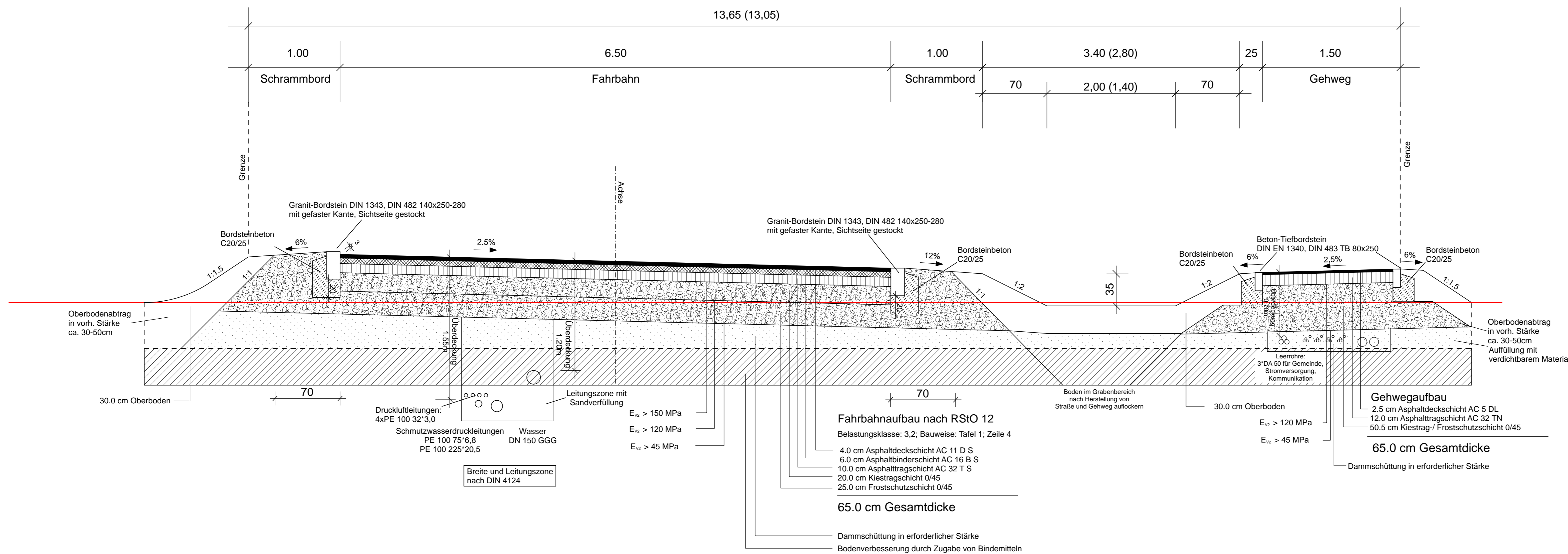


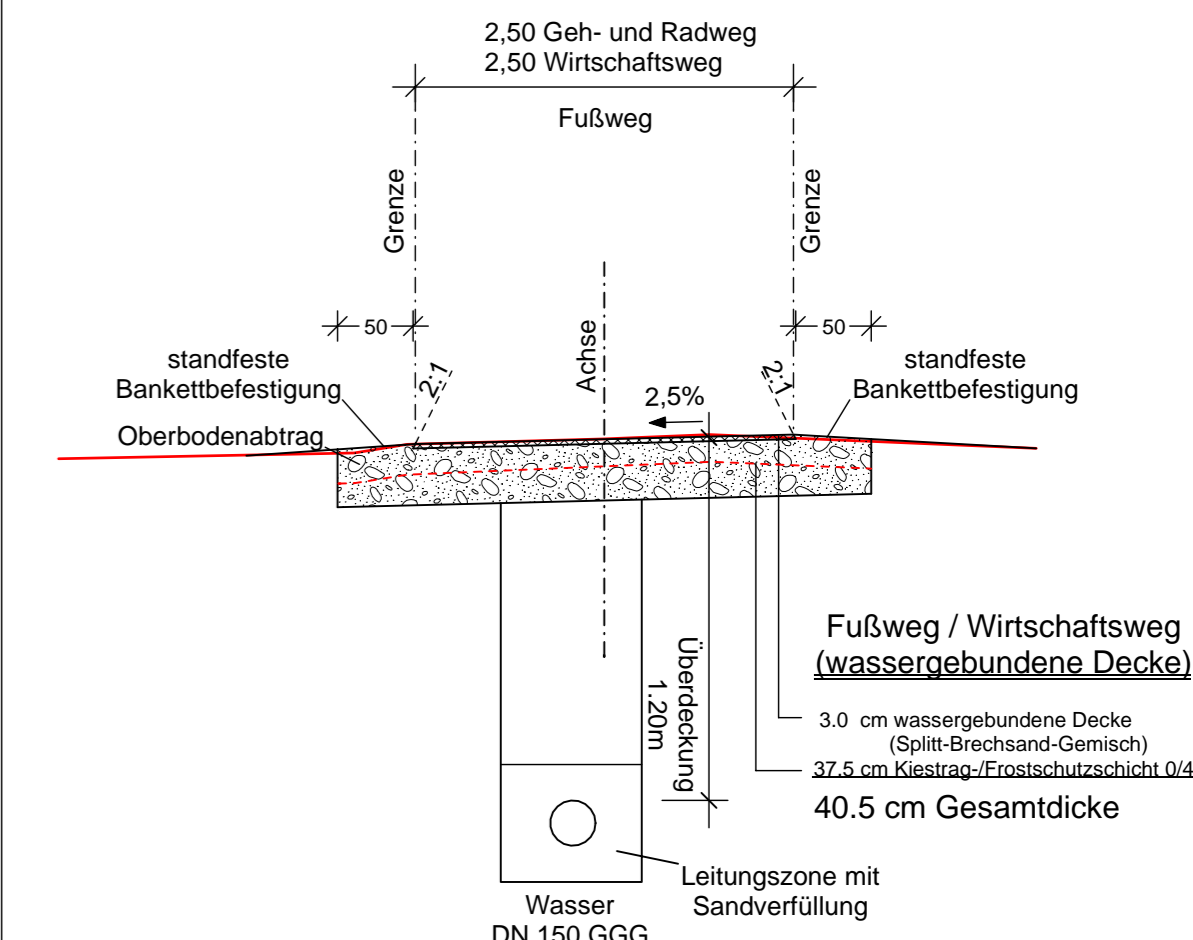
# Erschließungsstraße

Ableiten des Regenwassers über offene Gräben

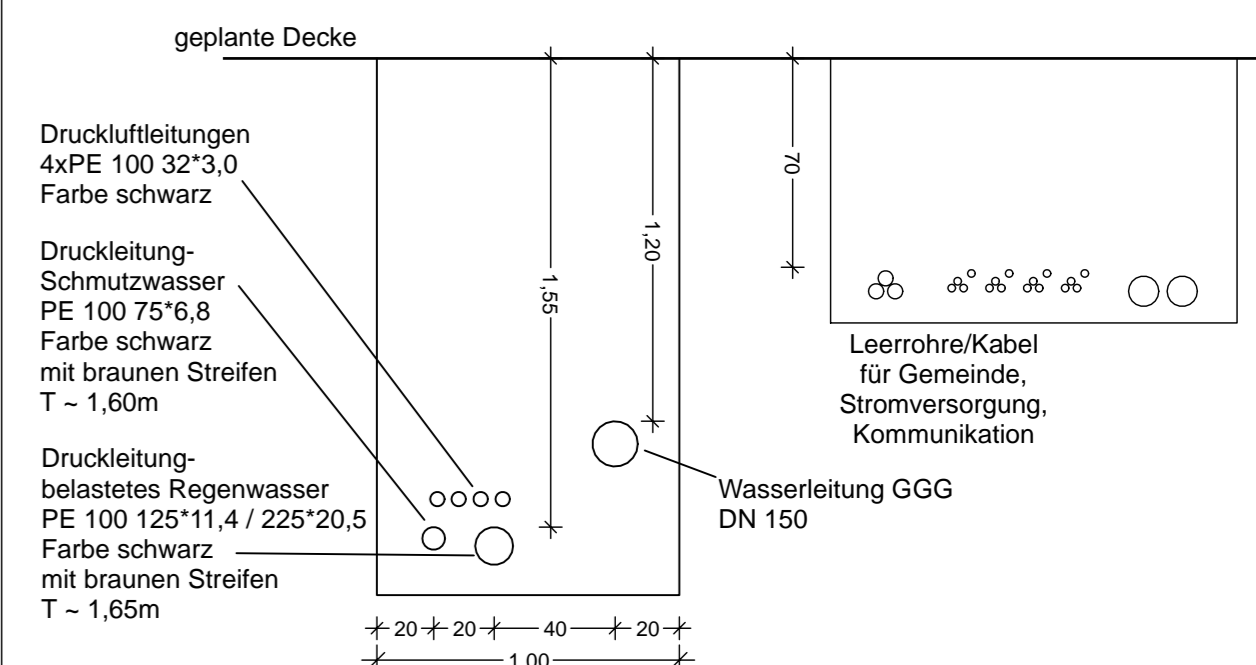
13,65 (13,05)



# Geh- und Radweg / Wirtschaftsweg

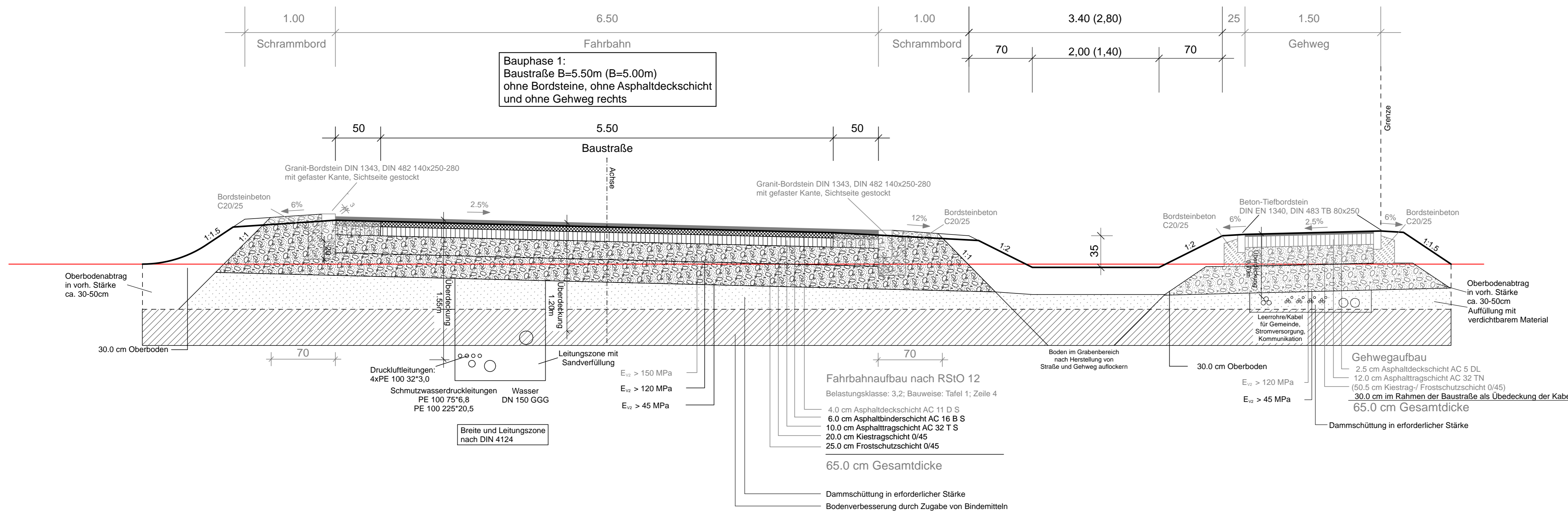


# Systemschnitt Leitungsbau



# Baustraße

Bauphase 1:  
Baustraße B=5,50m (B=5,00m)  
ohne Bordsteine, ohne Asphaltdeckschicht  
und ohne Gehweg rechts



Nr.	Art der Änderung	Datum	Name

Lagesystem: GK  UTM  Stand Kataster: 08/2024  
 Höhensystem: DHHN92  DHHN2016  Bestandsvermessung: 12/2024

**Ingenieurbüro Langenbach**  
 Sigmaringen • Stuttgart • Ulbingen • Dresden | www.langenbach.de

BAUHERR:	GEMEINDE SALEM	ANERKANNT BAUHERR:	STATTLICH ANERKANNTER ERHOLUNGORT
MASSNAHME:	Erschließung Gewerbegebiet Neufach-Ost V im Ortsteil Neufach	bearbeitet	05.09.2025 CIR
		gezeichnet	05.09.2025 FA
		freigegeben	9.9.2025
		Strassenquerschnitt	
		Maßstab	1:25
		UNTERLAGE	14
		PLAN	1